# PLANO DE MANEJO APA SERRA DO ITAPETI

## Oficina de Zoneamento

11/08/2021

Instituto de Botânica

Instituto Florestal

Instituto Geológico

CETESB

Área de Proteção Ambiental Itapeti

Fundação Florestal

São Paulo Governo do Estado

Secretaria de Infraestrutura e Meio Ambiente

# PROGRAMAÇÃO DO DIA

09:00 – 9:15|Abertura

**Bloco I**

09:15 – 09:25| Vídeos (Participação Social e Concepção Metodológica do Zoneamento);

09:25 – 09:40| Apresentação da proposta de zoneamento da APA Serra do Itapeti;

09:40 – 10:00| Dúvidas e esclarecimentos.

**Bloco II**

10:00 – 12:00| Coleta de contribuições do mapa de zoneamento;

Leitura e coleta de contribuição das normas;

12:00 – 12:30| Encerramento.

Instituto de Botânica | Instituto Florestal | Instituto Geológico | CETESB | Área de Proteção Ambiental Itapeti | Fundação Florestal | São Paulo Governo do Estado | Secretaria de Infraestrutura e Meio Ambiente

# Proposta de Zoneamento
# APA SERRA DO ITAPETI

Instituto de Botânica

Instituto Florestal

Instituto Geológico

CETESB

Área de Proteção Ambiental Itapeti

Fundação Florestal

São Paulo Governo do Estado

Secretaria de Infraestrutura e Meio Ambiente

# INFORMAÇÕES GERAIS

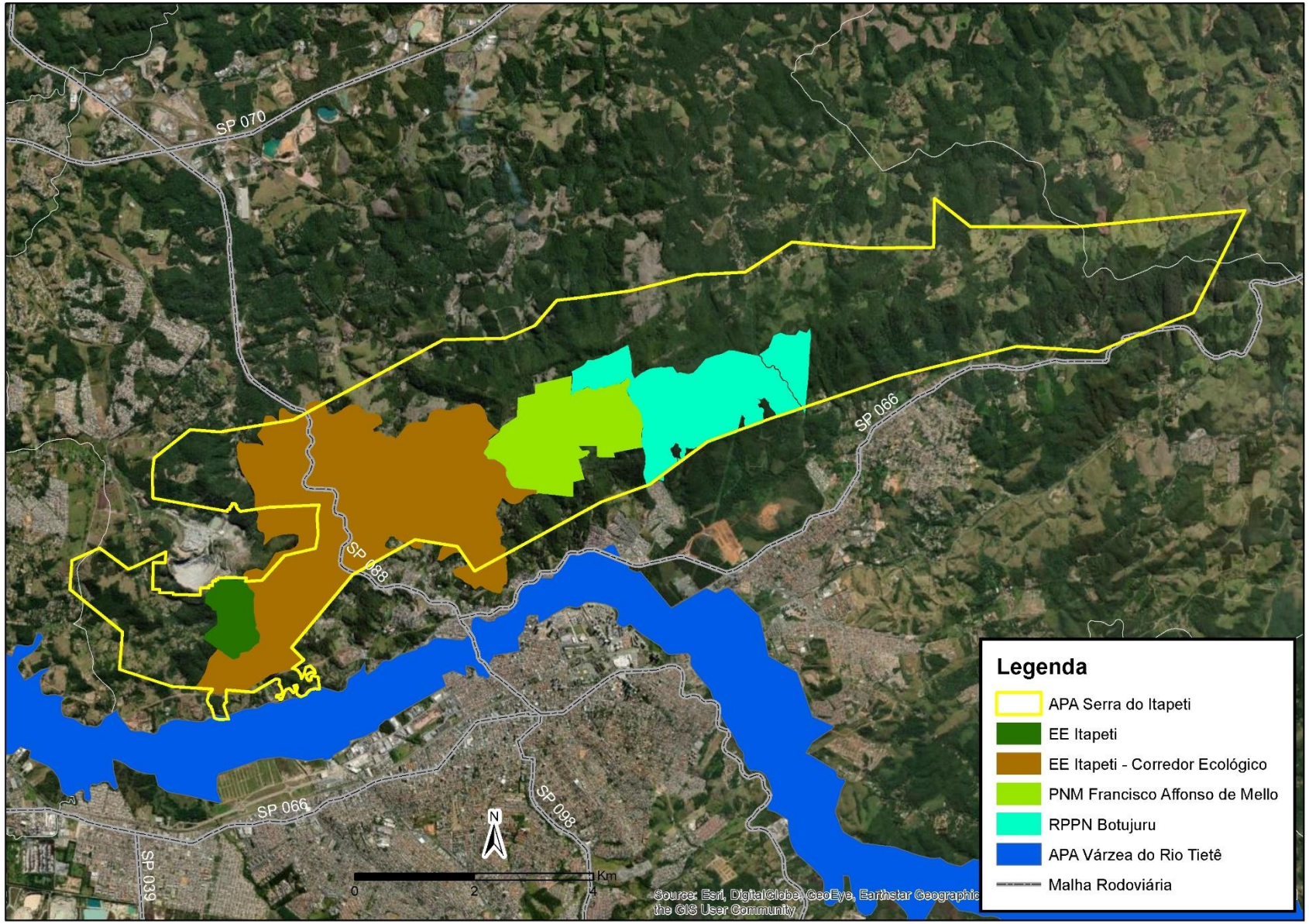


**Uso Sustentável_ Bioma Mata Atlântica**

**Dec. Est. nº 63.871, de 2018_ Área: 5.138,94 ha**

## Objetivos da UC

- Conservar os serviços ecossistêmicos, especialmente a produção hídrica, e garantir a manutenção das características físicas, naturais e paisagísticas;
- Proteger as espécies de flora e fauna raras, endêmicas e ameaçadas;
- Promover o disciplinamento do processo de ocupação e contribuir para o desenvolvimento sustentável;
- Preservar remanescentes de Mata Atlântica;
- Conservar a cobertura vegetal como forma de proteção do solo, das nascentes e cursos d'água;
- Conservar o patrimônio ambiental, arqueológico, estético, paisagístico e cultural;
- Promover a educação ambiental;
- Incentivar a realização de pesquisas científicas na área.

# Proposta de Zoneamento
# APA SERRA DO ITAPETI
# ZONAS

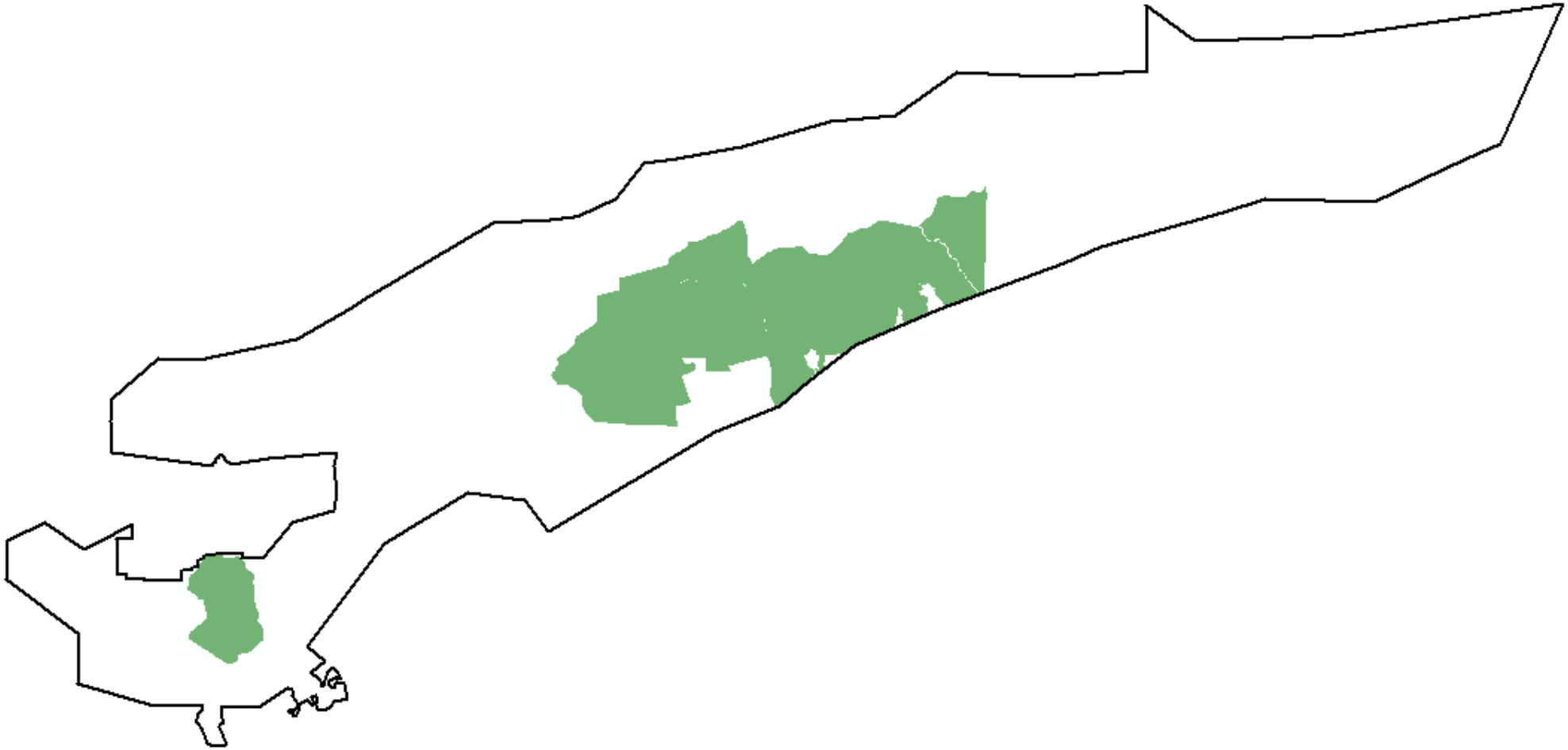

## ZONA SOB PROTEÇÃO ESPECIAL (ZPE)

É aquela que corresponde às Unidades de Conservação do Grupo de Proteção Integral, às Terras Indígenas homologadas e a outras áreas ambientalmente relevantes sobre as quais incidem normas especiais de proteção.

**Objetivo:** Reconhecer e fortalecer os territórios protegidos, observando os regramentos específicos.

## CRITÉRIOS

- EE Itapeti;
- PNM Francisco Afonso de Mello;
- RPPN Botujuru-Serra do Itapety.

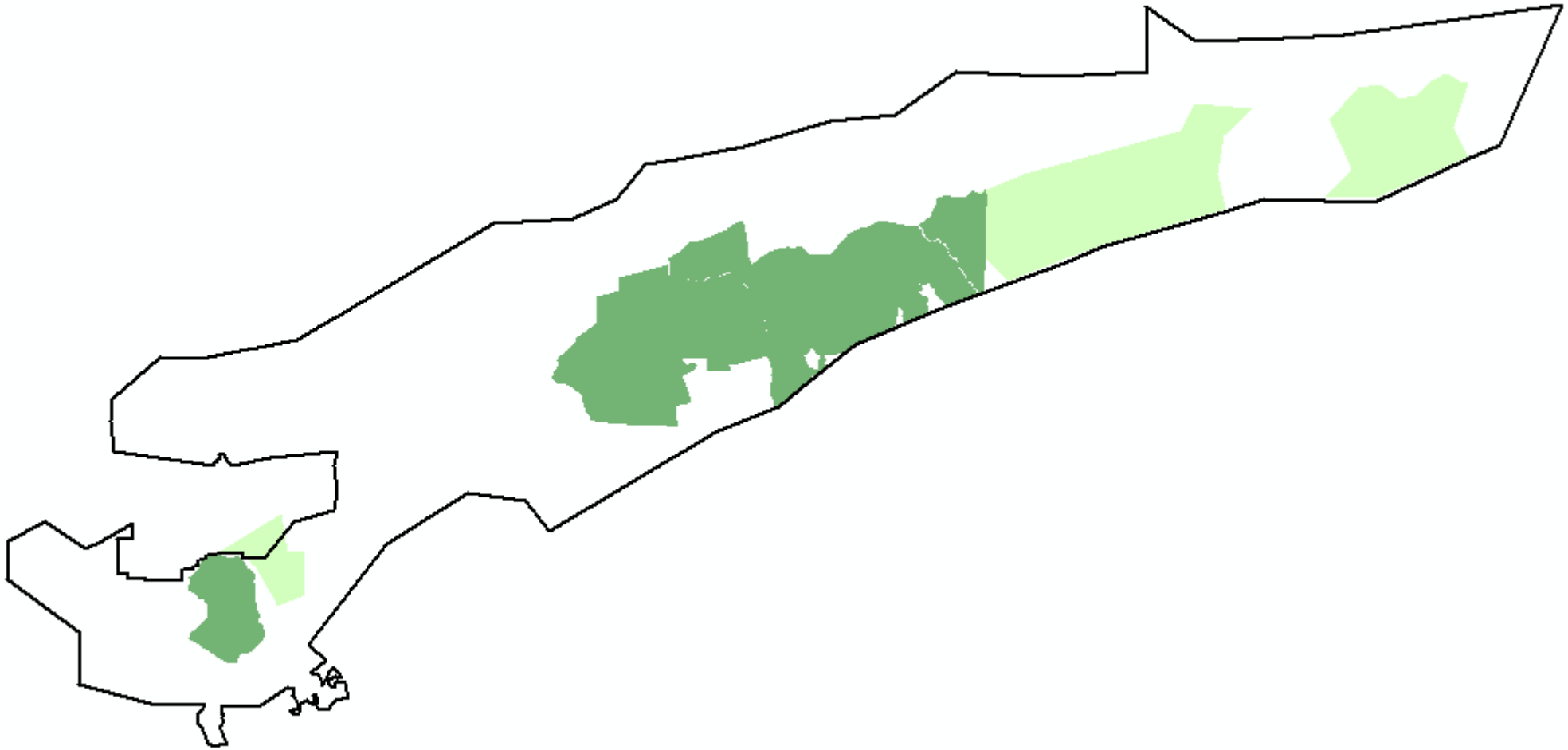

## ZONA DE PROTEÇÃO DOS ATRIBUTOS (ZPA)

É aquela que concentra os elementos sociais e/ou ambientais relevantes para a proteção dos atributos que justificaram a criação da Unidade.

**Objetivo:** Proteger os territórios de alta relevância socioambiental, visando a conservação dos atributos que justificaram a criação da Unidade, sejam eles a biodiversidade, os recursos hídricos, a beleza cênica, o patrimônio histórico-cultural ou as comunidades tradicionais.

## CRITÉRIOS

- Zoneamento Lei da Serra do Itapeti – ZPE;

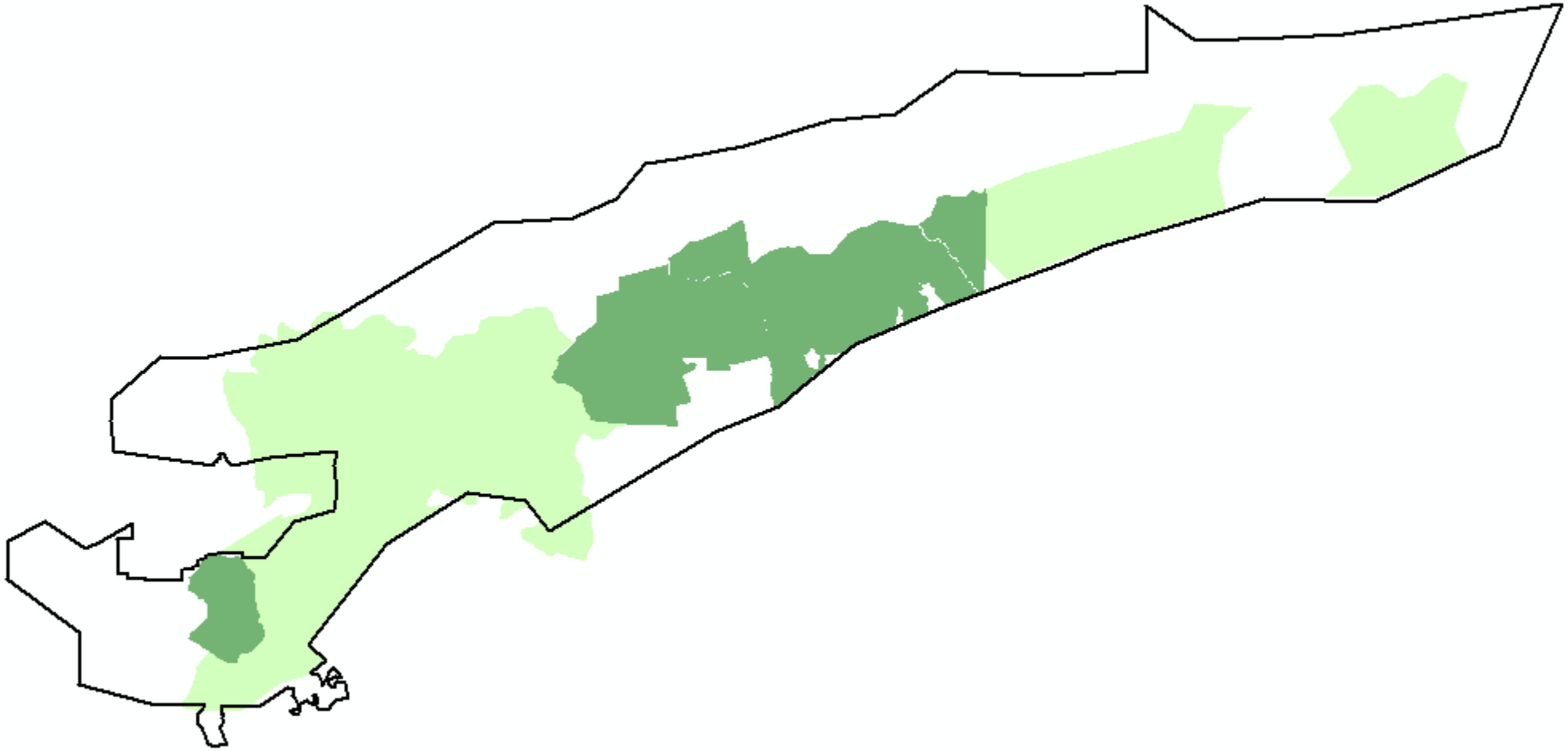

## ZONA DE PROTEÇÃO DOS ATRIBUTOS (ZPA)

É aquela que concentra os elementos sociais e/ou ambientais relevantes para a proteção dos atributos que justificaram a criação da Unidade.

**Objetivo:** Proteger os territórios de alta relevância socioambiental, visando a conservação dos atributos que justificaram a criação da Unidade, sejam eles a biodiversidade, os recursos hídricos, a beleza cênica, o patrimônio histórico-cultural ou as comunidades tradicionais.

## CRITÉRIOS

- Zoneamento Lei da Serra do Itapeti – ZPE;
- Corredor Ecológico - EE Itapeti;

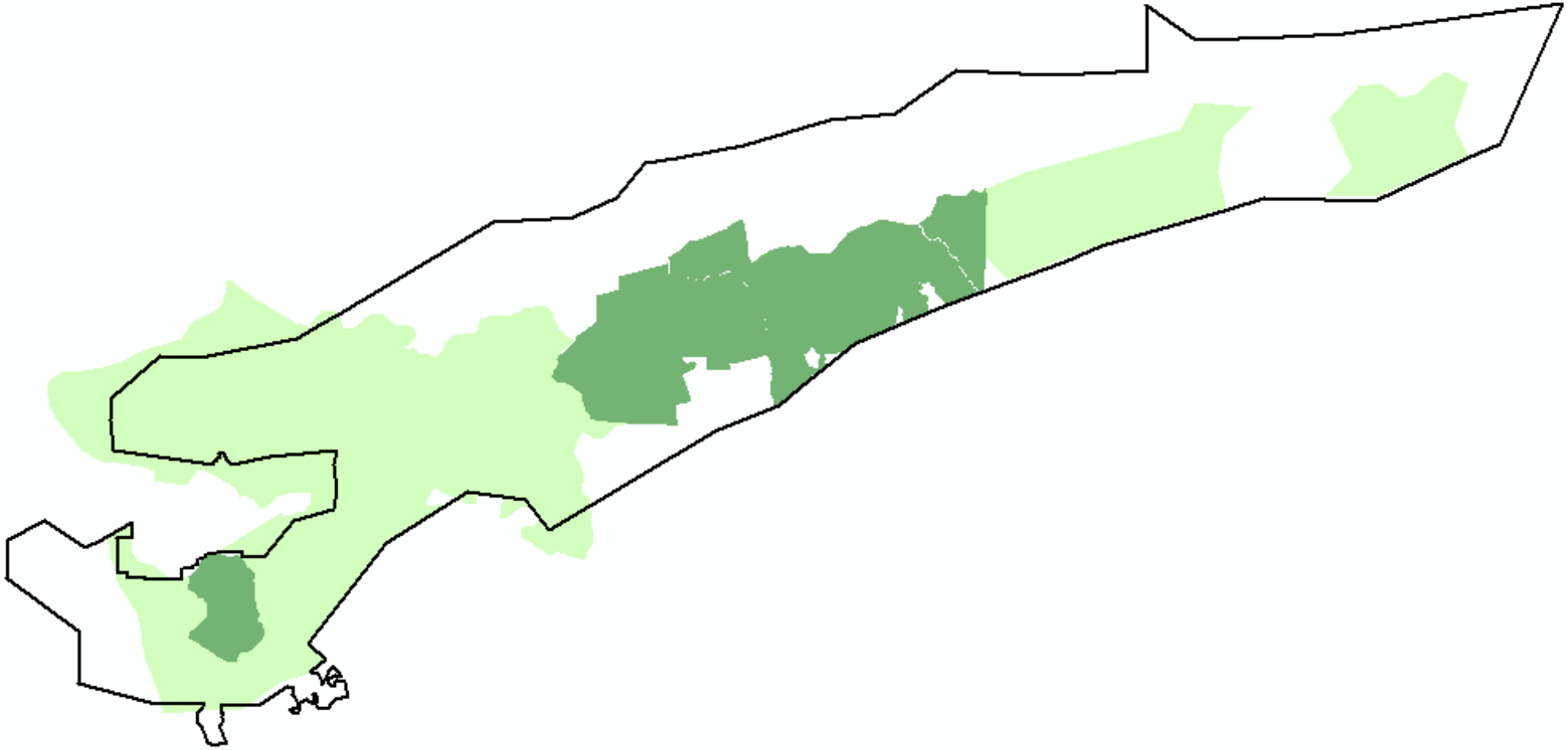

## ZONA DE PROTEÇÃO DOS ATRIBUTOS (ZPA)

É aquela que concentra os elementos sociais e/ou ambientais relevantes para a proteção dos atributos que justificaram a criação da Unidade.

**Objetivo:** Proteger os territórios de alta relevância socioambiental, visando a conservação dos atributos que justificaram a criação da Unidade, sejam eles a biodiversidade, os recursos hídricos, a beleza cênica, o patrimônio histórico-cultural ou as comunidades tradicionais.

## CRITÉRIOS

- Zoneamento Lei da Serra do Itapeti – ZPE;
- Corredor Ecológico - EE Itapeti;
- Setor I da Zona de Amortecimento da EE Itapeti;

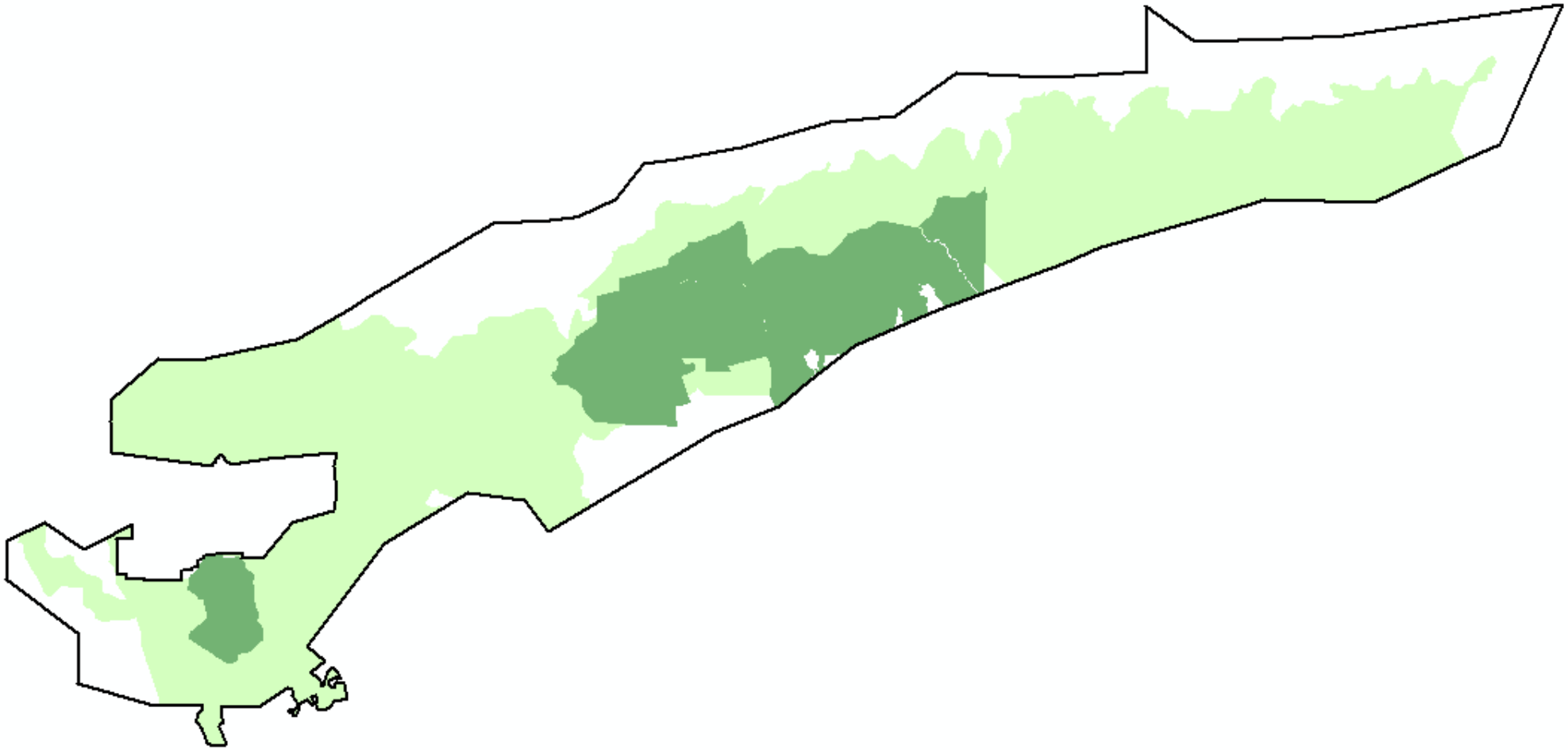

## ZONA DE PROTEÇÃO DOS ATRIBUTOS (ZPA)

É aquela que concentra os elementos sociais e/ou ambientais relevantes para a proteção dos atributos que justificaram a criação da Unidade.

**Objetivo:** Proteger os territórios de alta relevância socioambiental, visando a conservação dos atributos que justificaram a criação da Unidade, sejam eles a biodiversidade, os recursos hídricos, a beleza cênica, o patrimônio histórico-cultural ou as comunidades tradicionais.

## CRITÉRIOS

- Zoneamento Lei da Serra do Itapeti – ZPE;
- Corredor Ecológico - EE Itapeti;
- Setor I da Zona de Amortecimento da EE Itapeti;
- Áreas que conectam a APA SI à APA VRT;
- Topos aguçados e convexos;
- Declividade maior do que 40%;
- Vegetação e Conectividade.

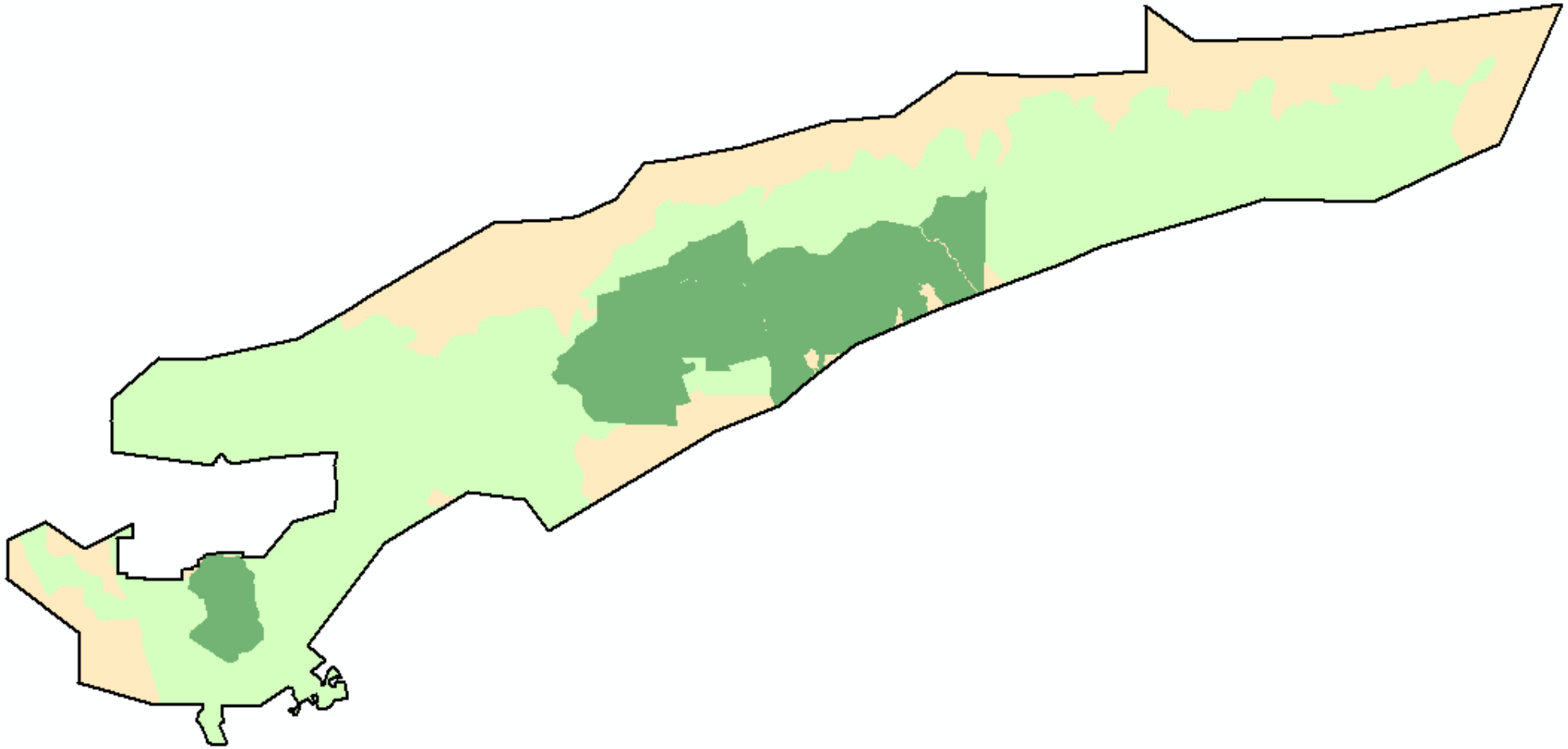

## ZONA DE USO SUSTENTÁVEL (ZUS)

É aquela em que os atributos naturais apresentam maiores efeitos da intervenção humana, abrangendo porções territoriais heterogêneas em relação ao uso e ocupação do solo.

**Objetivo:** Compatibilizar os diferentes usos existentes no território e minimizar os impactos negativos sobre os recursos ambientais.

## CRITÉRIOS

- Cobertura e uso do solo heterogêneos.

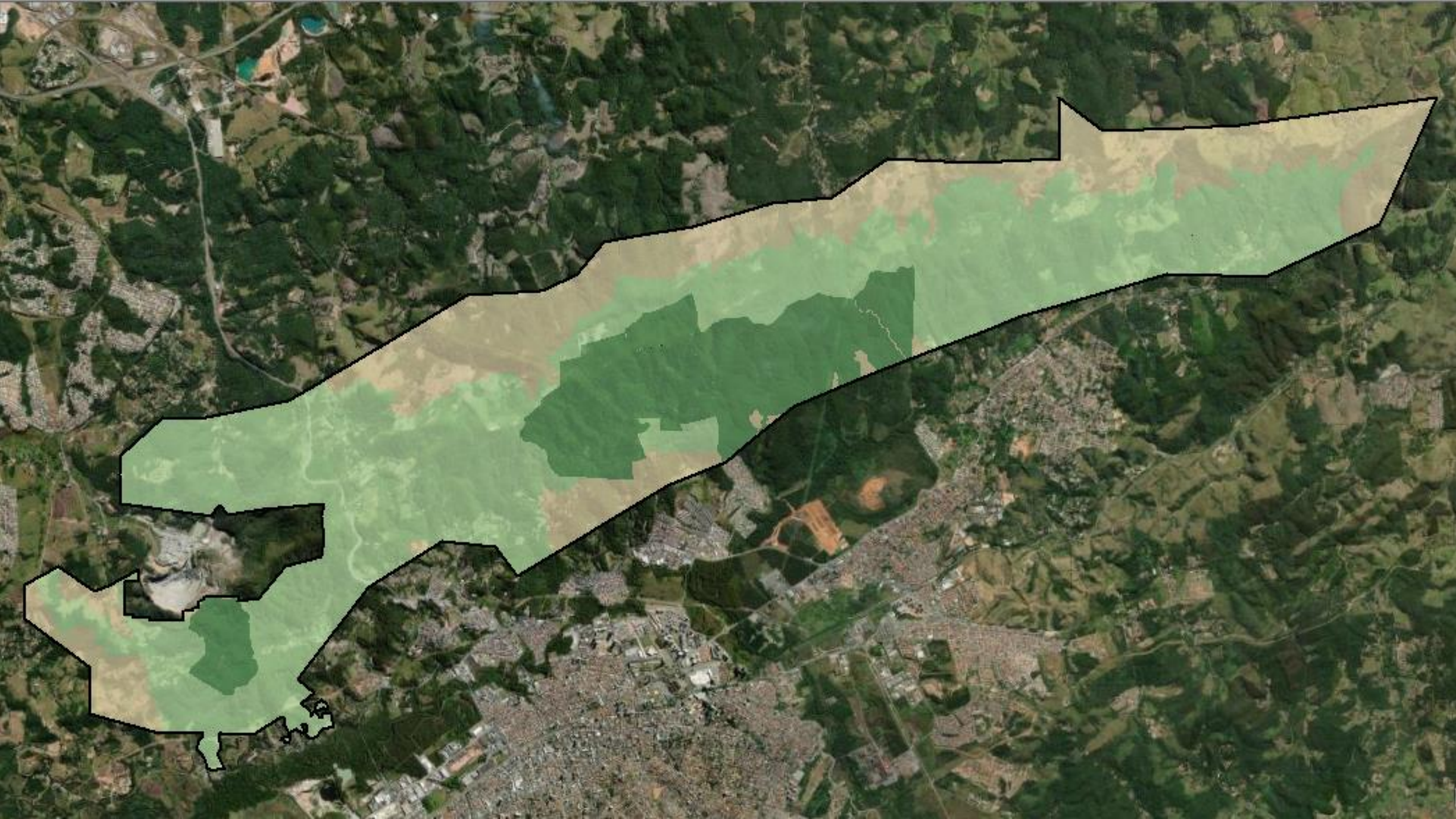

# Proposta de Zoneamento
# APA SERRA DO ITAPETI
# ÁREAS

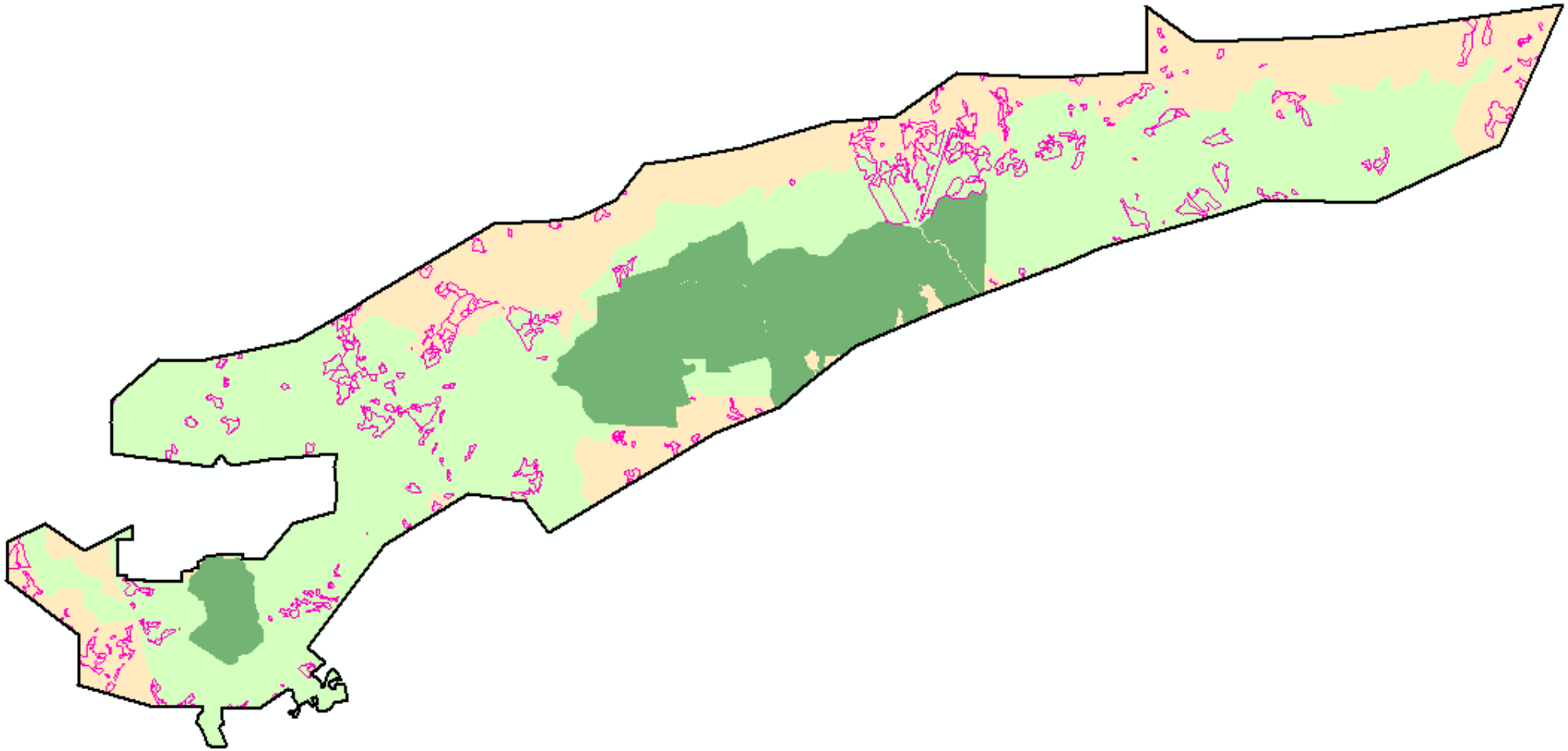

## ÁREA DE INTERESSE PARA RECUPERAÇÃO

É aquela caracterizada por ambientes naturais alterados ou degradados, prioritária às ações de mitigação e redução dos impactos negativos.

**Objetivo:** Minimizar a degradação dos recursos ambientais por meio do estímulo à recuperação ambiental.

## CRITÉRIOS

- Fragmentos de vegetação secundária;
- Touceiras de bambu exótico;
- Conexão de fragmentos isolados;
- Vertente côncava sem ou com pouca cobertura vegetal.

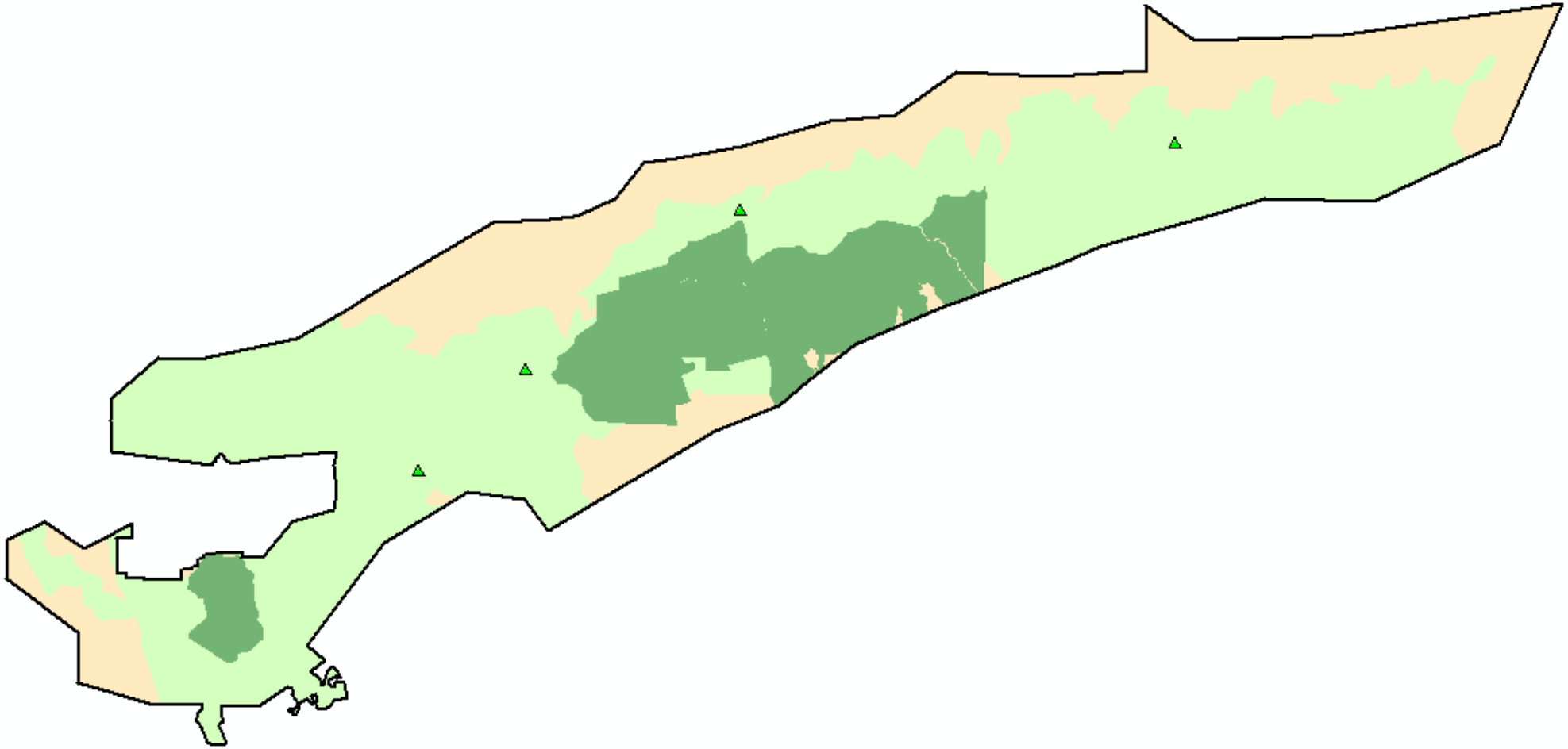

## ÁREA DE INTERESSE HISTÓRICO-CULTURAL

É aquela caracterizada por territórios com presença de atributos históricos, culturais (materiais ou imateriais ou cênicos relevantes para o turismo e desenvolvimento socioeconômico local.

**Objetivo:** Articular e fomentar ações de desenvolvimento sociocultural, reconhecendo esses territórios como referências da Unidade.

## CRITÉRIOS

- Gruta Santa Terezinha;
- Pico do Urubu;
- Pedra do Lagarto;
- Morro da Cabeluda.

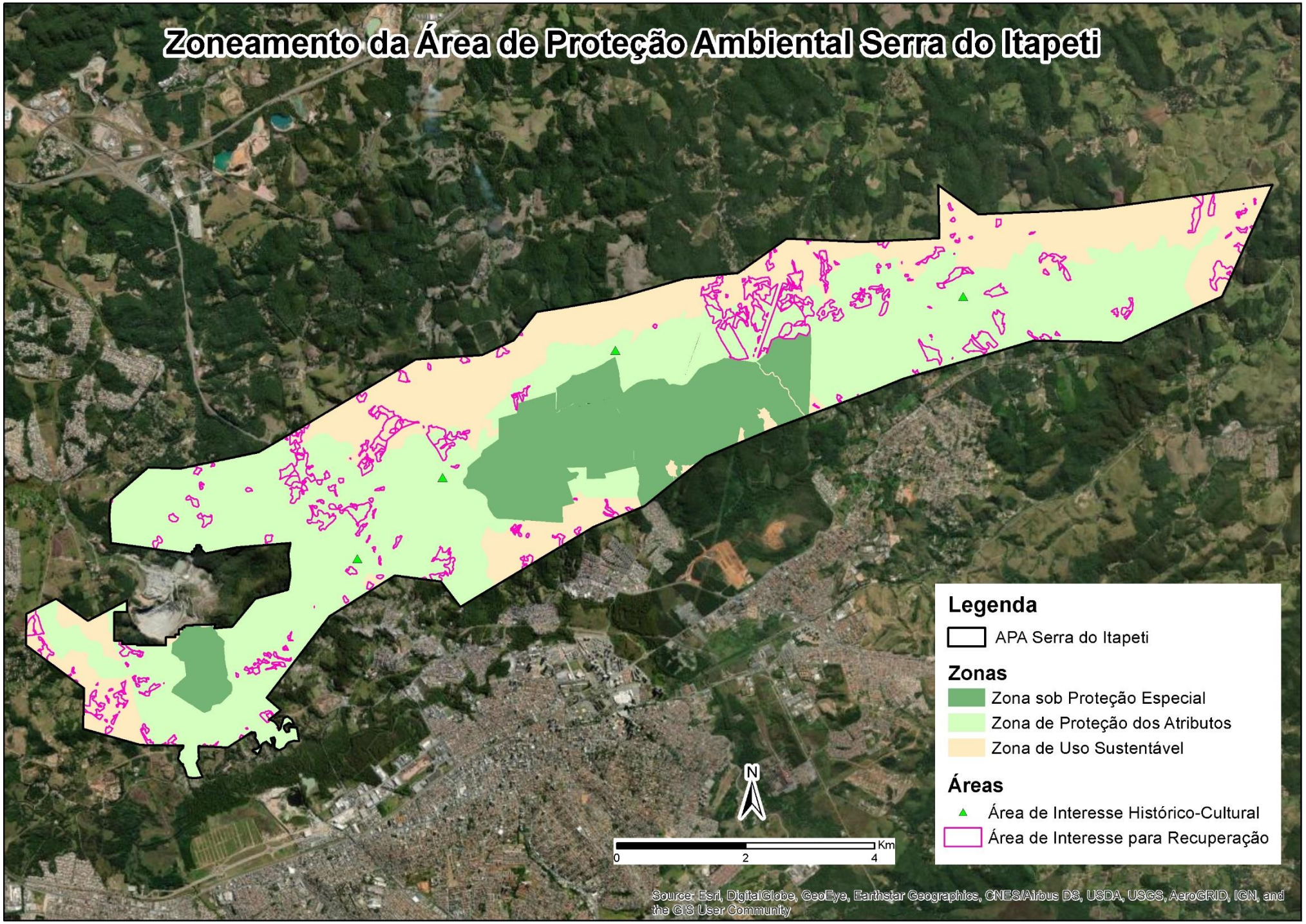
Zoneamento da Área de Proteção Ambiental Serra do Itapeti
Legenda
APA Serra do Itapeti
Zonas
Zona sob Proteção Especial
Zona de Proteção dos Atributos
Zona de Uso Sustentável
Áreas
Área de Interesse Histórico-Cultural
Área de Interesse para Recuperação
N
0
2
4
Km
Source: Esri, DigitalGlobe, GeoEye, Earthstar Geographics, CNES/Airbus DS, USDA, USGS, AeroGRID, IGN, and the GIS User Community